



Gemeinde Greng

## Revision der Ortsplanung

---

# Änderung C1 Zonennutzungsplan - Parzelle Nr. 91

Zweite öffentliche Auflage

Plangrundlage:  
Geometer GeoPlanIng Murten-Morat AG, 3280 Murten,  
Bew.Nr. 023/17.02.06/178

Bern, 29. August 2022  
1603\_326\_Aenderung\_C1\_ZNP.mxd - gl/mo

Massstab: 1: 2000  
Planformat: A4

# Legende C1 Zonennutzungsplan

 Änderungsperimeter

## FESTLEGUNG

Gemeindebaureglement

 Naturschutzperimeter (NSP) Seeufer Art. 16

Geschützte Gebäude

 Kategorie 2 Art. 22

 Kategorie 3 Art. 22

## ORIENTIERENDE INHALTE


 Landwirtschaftszone (LWZ) Art. 11


 Wald Art. 12

 Raumbedarf Gewässer Art. 17

 Baulinie zum Raumbedarf Gewässer Art. 17


 Archäologischer Perimeter Art. 18

 Gefahrengebiet Hochwasser, mittlere Gefährdung Art. 20

 Gefahrengebiet Hochwasser, geringe Gefährdung Art. 20

 Gewässer offen

 Gemeindegrenze

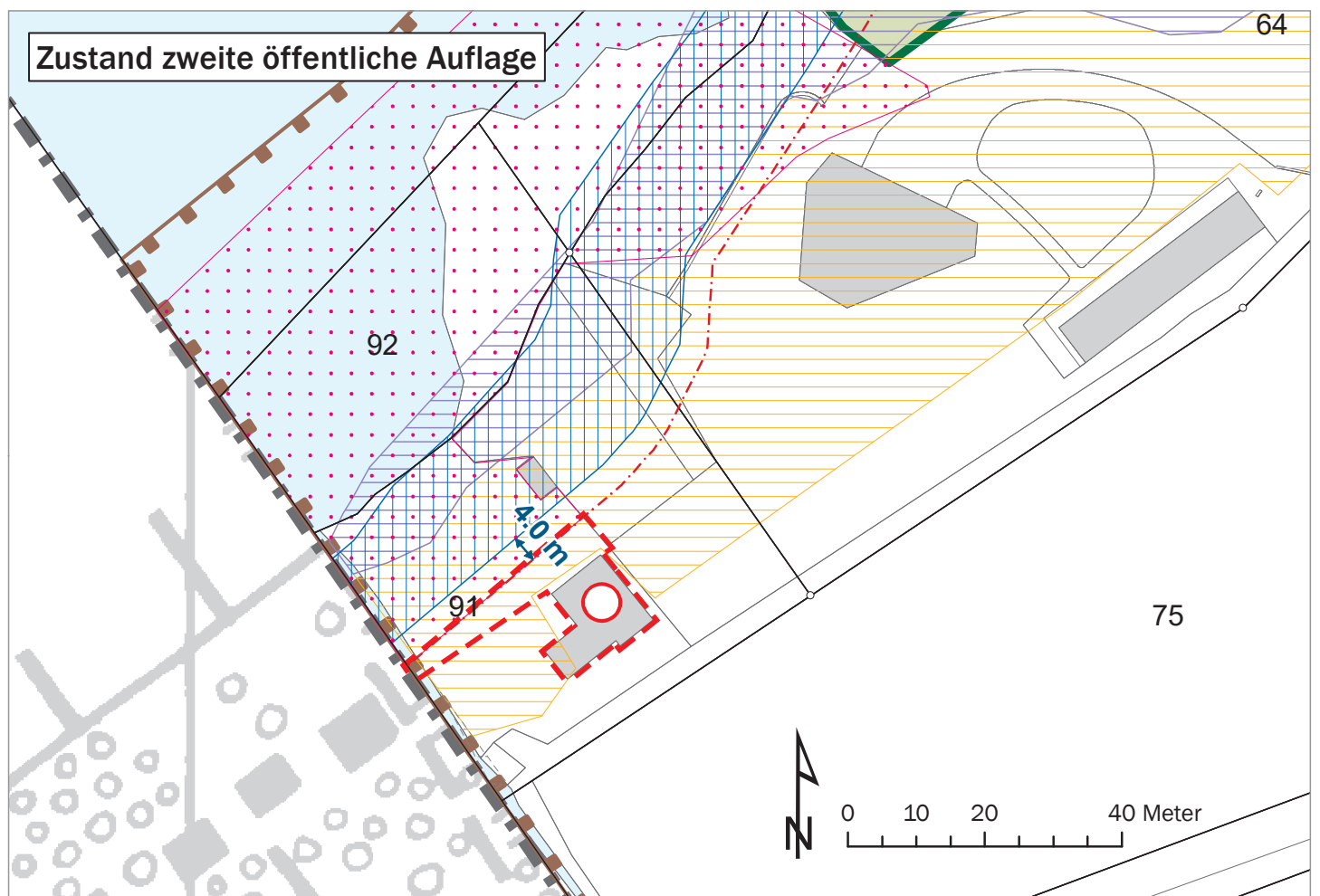
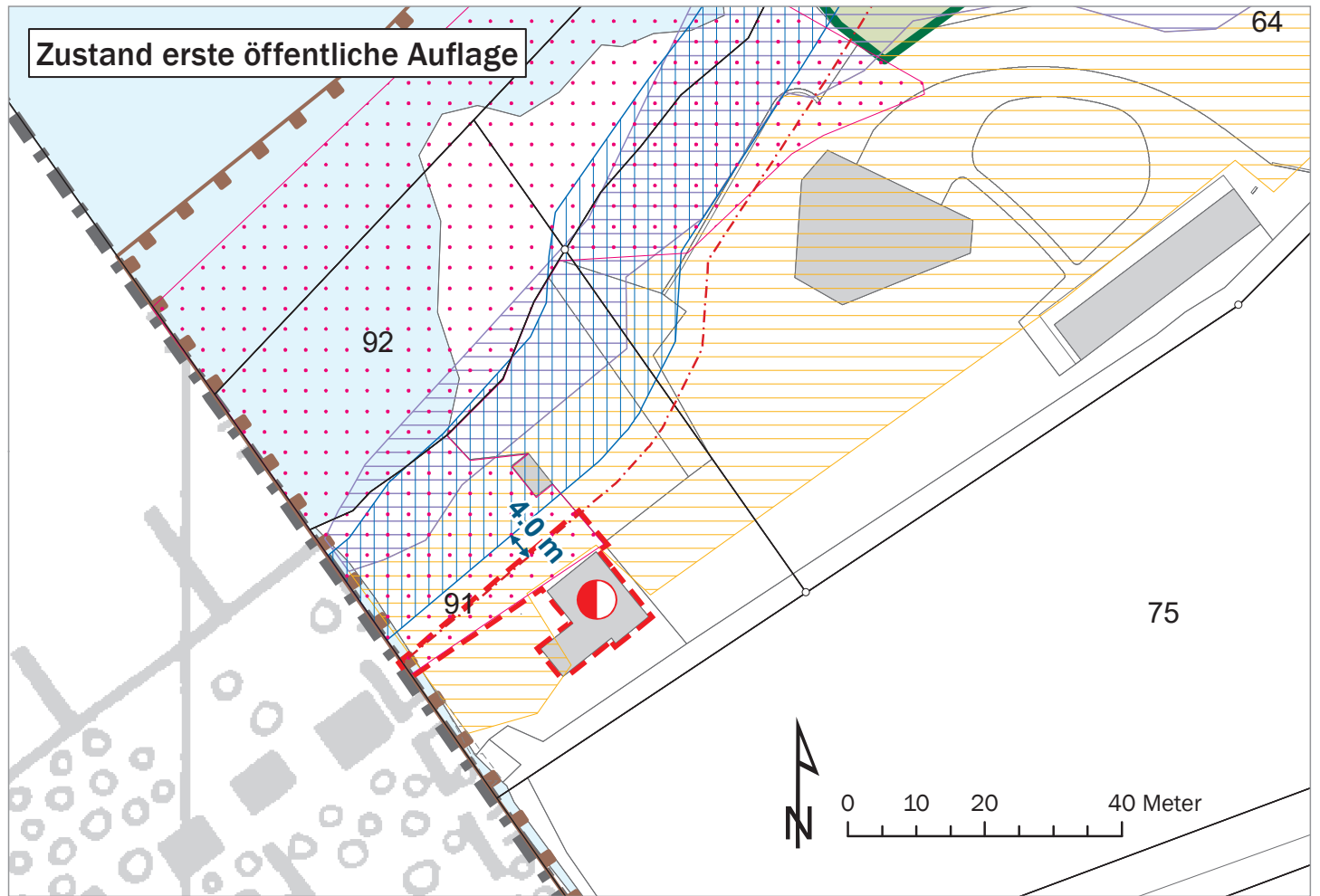
 Waldfeststellung

Quellenvermerke:

- Amtliche Vermessung der Gemeinde Greng, Stand 2020

- UP5 @ Amt für Geoinformation des Kantons Bern vom Stand 2015

# Ausschnitt C1 Zonennutzungsplan



## Genehmigungsvermerk

Erste öffentliche Auflage mit Publikation im Amtsblatt Nr. .... vom .....

Zweite öffentliche Auflage mit Publikation im Amtsblatt Nr. .... vom .....

Vom Gemeinderat der Gemeinde Greng angenommen am .....

Die Gemeindegemeinschaft

Der Gemeindegemeinschaft

.....

.....

Durch die Direktion für Raumentwicklung,  
Infrastruktur, Mobilität und Umwelt genehmigt am .....

Der Staatsrat, Direktor .....